
 XUNTA DE GALICIA CONSELLERÍA DO MAR Dirección Xeral de Ordenación e Xestión dos Recursos Mariños	Rúa do Valiño 63-65 – San Lázaro 15703 SANTIAGO DE COMPOSTELA Teléfono 981 54 40 07 – Fax 981 54 50 25	 XACOBEO 2010 Galicia
--	--	--



FICHA RESUMO

403A 2010/28-5

Ano	2011
Entidade	CONFRARIAS DE PESCADORES DE PONTEVEDRA, LOURIZÁN, RAXÓ, SANXENXO E MARÍN.
Plan explotación⁽¹⁾	PLAN ESPECIFICO DE EXPLOTACIÓN CONXUNTO DE MOLUSCOS BIVALVOS
Réxime⁽²⁾	LIBRE MARISQUEO
Modalidade⁽³⁾	MARISQUEO DENDE EMBARCACIÓN

Especies	AMEIXA FINA (<i>Ruditapes decussatus</i>), AMEIXA BABOSA (<i>Venerupis pullastra</i>), AMEIXA XAPONESA (<i>Ruditapes philippinarum</i>), AMEIXA RUBIA (<i>Venerupis rhomboides</i>), BERBERECHO (<i>Cerastoderma edule</i>), AMEIXA BICUDA (<i>Venerupis aurea</i>), CORNICHA (<i>Spisula solida</i>), CARNEIRO (<i>Venus verrucosa</i>), OSTRA PLANA (<i>Ostrea edulis</i>)
Ambito do plan	Parte interna da liña imaxinaria que une punta Santa Mariña, na beira norte da ría de Pontevedra, coa esquina noroeste do convento sito en punta Placeres, na zona sur da ría e desde punto ata o faro verde da escolleira da canalización do río Lerez
Subzonas de explotación	<p>- da Ponte da Barca a balizas norte e sur da escolleira. GAL 10/08-2 - PO 019 Río Lerez (C) da Ponte da Barca o peirao de Lourido do peirao de Lourido ata balizas N e S</p> <p>- do Faro N da escolleira ao Peirao novo de Combarro GAL 10/07 PO 013 – Os Cantís</p> <p>- a Brensa GAL 10/07 PO 014 – Brensa</p> <p>- dende Pta. Aguillóns o peirao novo de Combarro GAL 10/07 PO 010 - Aguillóns</p> <p>- desde Pta. Aguillóns a Pta. Santa Mariña GAL 10/06 PO XXX - Os Cantís de Raxó</p> <p>- Zona infralitoral do banco de Praceres: parte interna da liña imaxinaria que une Pta. Santamariña, na beira norte da R. Pontevedra coa esquina noroeste do Convento sito Pta. Praceres na beira sur da Ría, e dende este punto ata o faro verde da escolleira de canalización do Río Lerez, e de aquí o peirao de Tenlo, na illa de Tambo. GAL 10/07 PO XXX - Praceres</p> <p>I. TAMBO E: de Pta. Corbeiro a peirao de Tenlo GAL 10/07 PO 015 - Tambo Este</p> <p>I. TAMBO O: de Pta. Corbeiro a peirao de Tenlo GAL 10/06 PO 016 - Tambo Oeste</p>

Participantes no plan de explotación		
Número de permex/persoas autorizadas		
Mariscadoras/es a pé	Embarcacións	Tripulantes
-	114	-
Ampliación do número de permex⁽⁴⁾		Non
Mariscadoras/es a pé	Embarcacións	Tripulantes/Habilitacións
-	-	-

 XUNTA DE GALICIA CONSELLERÍA DO MAR Dirección Xeral de Ordenación e Xestión dos Recursos Mariños	Rúa do Valiño 63-65 – San Lázaro 15703 SANTIAGO DE COMPOSTELA Teléfono 981 54 40 07 – Fax 981 54 50 25	 XACOBEO 2010 Galicia
--	--	--

Calendario de explotación												
Días máximos de extracción		145										
Época y zona probable de extracción ⁽⁵⁾ : de xaneiro a decembro cunha veda nos meses de maio e outubro (ver consideracións)												
Modalidade ⁽³⁾ : dende embarcación												
xan	feb	mar	abril	maio	xuño	xullo	agosto	setemb	outub	novemb	dec	
X	X	X	X		X	X	X	X		X	X	

Topes de captura (tripulante enrolado e a bordo/día) (ver consideracións)							
Especies	Unha especie				Dúas especies	Tres especies	
	Ameixa fina	10 kg					
Ameixa babosa		10 kg					
Ameixa rubia			20 kg				
Berberecho				30 kg	(2)	(2)	
Reló	Establecerase na resolución de apertura (3)						
Carneiro	20 kg	20 kg	20 kg	20 kg	20 kg	20 kg	
Ameixa xaponesa	10 kg	10 kg	10 kg	10 kg	10 kg	10 kg	
Ameixa bicuda	10 kg	10 kg	10 kg	10 kg	10 kg	10 kg	
Cornicha	5 kg	5 kg	5 kg	5 kg	5 kg	5 kg	
Ostra plana	35 ud	35 ud	35 ud	35 ud	35 ud	35 ud	

(1) Cando se collan as tres especies de ameixa, establécese unha equivalencia de 2 kg de rubia por 1 kg de ameixa fina ou babosa.

(2) En determinados bancos e épocas, poderá extraerse 15 kg de berberecho e 2 kg de ameixa fina e babosa.

(3) As cotas de reló serán de 25 Kg. no caso de combinarse coas especies principais, e de 50 Kg. caso de ser a única especie extraída. **Para a posible explotación do reló deberá agardarse ao que indiquen os resultados do estudo que se está a levar a cabo.**

Artes a empregar	Rastro con separación entre variñas de 16 mm
Puntos de control	Embarcación na zona de produción e lonxa de Campelo.
Puntos de venda	Lonxa de Campelo.

Accións a realizar ⁽⁷⁾	Épocas probables ⁽⁸⁾											
	X	F	M	A	M	X	XI	A	S	O	N	D
Rexeneración zonas improdutivas	X	X	X	X	X	X	X	X	X	X	X	X
Zonas: río Lérez, Combarro, Campelo												
	X	F	M	A	M	X	XI	A	S	O	N	D
Extracción semente para resembr		X	X	X	X	X	X					
Zonas: todos os bancos												
Especies: todas as especies incluídas no plan												
	X	F	M	A	M	X	XI	A	S	O	N	D
Sementeiras		X	X	X	X	X	X					
Zonas: todos os bancos												
Especies: todas as especies incluídas no plan												
	X	F	M	A	M	X	XI	A	S	O	N	D
Traslados		X	X	X	X	X	X					
Zonas: todos os bancos												
Especies: todas as especies incluídas no plan												
	X	F	M	A	M	X	XI	A	S	O	N	D



Rareos		X	X	X	X	X	X						
Zonas: todos os bancos													
Especies: todas as especies incluídas no plan													
	X	F	M	A	M	X	XI	A	S	O	N	D	
Limpezas e arados		X	X	X	X	X	X						
Zonas: todos os bancos, mediante o emprego de raños ou ganchas, rastros.													
	X	F	M	A	M	X	XI	A	S	O	N	D	
Outros		X	X	X	X	X	X						
Control de depredadores de moluscos bivalvos empregando nasas													

Outras consideracións ⁽⁹⁾

Ámbito do plan: dende o ano 2006 as confrarías de Sanxenxo, Raxó, Lourizán, Pontevedra e Marín presentan un plan conxunto de explotación de marisqueo a flote. Con anterioridade as confrarías de Portonovo e Marín estaban incluídas no plan conxunto de marisqueo a flote xunto coa confraría de Bueu e Portonovo. O ámbito dos plans de explotación aprobados dende o ano 2006 a 2008 non variaron, aínda que si o fixeron as entidades que os presentaban. Así, nas propostas da Dirección Xeral de Recursos Mariños para a aprobación dos plans de explotación presentados polas confrarías de Sanxenxo, Pontevedra, Raxo, Lourizán e Marín dende o ano 2006 indicábase que "*mentres non se consensúe un cambio de área, a zona de produción do plan de explotación do fondo da ría de Pontevedra debería ser a mesma.*"

En relación coa proposta de zona sometida a plan que figura no plan de explotación para os anos 2009 e 2010, e considerando que:

No plan presentado para o ano 2011, a descrición da zona sometida a plan e das zonas de produción (apartado 1.5) inclúe as áreas de marisqueo que quedan na parte interna da liña imaxinaria que une punta Vicaño e punta Lapamán (tal e como se observa no plano que se presentou co plan). Sen embargo, as coordenadas xeográficas dos bancos explotados e o mapa que os reflicte só inclúen as zonas de traballo que se explotaban tradicionalmente ata o ano 2005, así como as aprobadas nos plans de explotación dende o ano 2006 ao 2009.

Por tratarse de zonas de libre marisqueo, calquera modificación na área de produción do plan de explotación do interior da ría de Pontevedra, debería presentar a conformidade de tódalas entidades que tradicionalmente faenaban na zona de explotación ou no seu caso a renuncia de cada unha delas de acordo co disposto na Lei 6/1993, de 11 de maio, de Pesca de Galicia (artigo 42).

O artigo 46.5 do Decreto 261/2002, do 30 de xullo, polo que se aproban as normas reguladoras das confrarías de pescadores e as súas federacións, establece que o alcance xurídico da determinación do ámbito territorial afectará *unicamente á determinación do territorio para a afiliación dos membros das confrarías, non tendo a consideración de dereito preferente para a explotación dos recursos mariños ou marisqueiros, agás nos casos que legalmente se lle atribúa outro alcance.*

Apróbase como zona de traballo a mesma que en anos anteriores, é dicir: **parte interna da liña imaxinaria que une punta Santa Mariña, na beira norte da ría de Pontevedra coa esquina noroeste do convento sito na punta Placeres, na zona sur da ría.**

Participantes: De acordo cos datos dos que dispón a Consellería do Mar hai un total de 114 embarcacións asociadas as entidades que contan coa arte de marisqueo Z2 no seu permiso.



Obsérvanse as seguintes incidencias:

- As seguintes embarcacións non teñen permex, a súa solicitude foi considerada de modo desfavorable:
- As seguintes embarcación teñen o permex caducado:

Por outra parte, as seguintes embarcacións que si contan con marisqueo (Z2) non están incluídas no plan:

Calendario: os días máximos serán 145 días, distribuídos de xaneiro a decembro cunha veda nos meses de maio e outubro.

A petición de solicitar a apertura simultánea de dúas áreas de traballo para distintas especies, podendo cambiar de zona en función dos prezos acadados ou das condicións do mar xa foi posta en práctica dende o ano 2006, polo que non se atopa inconveniente a súa realización, sempre e cando exista informe favorable de biotoxinas para ambas zonas no día de extracción, así como que sexa comunicado vía fax ao departamento territorial antes das 9.00 horas da mañá.

Por outra banda, no caso de pechar unha zona por acadarse prezos en lonxa inferiores ao establecido no plan o día anterior, tamén deberá ser comunicado á delegación territorial a efectos de control da actividade e de non contabilizar ese día como autorizado no cómputo de días traballados no plan.

Cotas máximas de captura:

Establécese para a ameixa fina e babosa unha cota habitual de 7 kg/tripulante enrolado e a bordo/día, e unha cota máxima de 10 kg/tripulante enrolado e a bordo/día, que se aplicaría de maneira ocasional e no caso de que se constatase a mellora da situación biolóxica do banco (densidade e tallas).

A extracción de berberecho poderá verse restrinxida ás categorías A e Extra, sempre que as condicións do banco e dos prezos do mercado así o aconsellen.

Puntos de control: Situaranse nas zonas de extracción e na lonxa de Campelo e se organizará segundo o disposto no apartado 5.3. do plan presentado.

Acéptase a medida proposta relativa ao sistema de control, de xeito que as embarcacións que iniciada a actividade se aproximen a terra a recoller máis tripulantes deberán pasar antes polo punto de control e non poderán levar a bordo (nese momento), maior captura que a correspondente aos tripulantes que ata ese momento estiveran na embarcación.

Remisión dos datos: Para mellorar a xestión dos bancos e evitar situacións de sobrepesca é necesario realizar un control do esforzo pesqueiro, das capturas e das tallas. Polo tanto, os datos da explotación necesarios para o seguimento dos bancos deberán se remitidos regularmente ao departamento territorial, seguindo as instrucións dos técnicos, de xeito que coa solicitude de apertura mensual os técnicos deberán ter recibido os datos do mes anterior

Accións de semicultivo: A retirada de estrelas con técnicas de mergullo require da correspondente autorización de intervención subacuática desta Consellería, segundo o establecido no artigo 3º e 4º da Orde de 23 de abril de 1999 pola que se regula o exercicio do mergullo profesional na Comunidade Autónoma de Galicia, modificada pola Orde de 13 de xuño de 2001.



XUNTA DE GALICIA

CONSELLERÍA DO MAR
Dirección Xeral de Ordenación e
Xestión dos Recursos Mariños

Rúa do Valiño 63-65 – San Lázaro
15703 SANTIAGO DE COMPOSTELA
Teléfono 981 54 40 07 – Fax 981 54 50 25



XACOBEO 2010
Galicia

A realización de limpeza en fins de semana non poderá ser realizada empregando as embarcacións do plan de explotación ou outras embarcacións de pesca, dado que debe respectarse o descanso semanal establecido no Decreto 419/1993, de 17 de decembro. Polo tanto, os traballos de semicultivo polas embarcacións do plan, so poderán realizarse de luns a venres.

O control de depredadores mediante o emprego de nasas deberá ser autorizado polo departamento territorial. O emprego de nasas para labores de semicultivo respectará o horario establecido no artigo 60º.2 do Decreto 424/1993, ademais serán balizadas mediante boias que indicarán de forma visible a entidade á que pertencen e o tipo de acción que están a realizar (control de depredadores). As capturas incidentais de especies distintas aos depredadores serán devoltas ao mar inmediatamente despois de ser capturados

Normas do plan: Os aspectos que pretenden regular a incorporación de embarcacións ao plan de explotación no caso das transmisións e traslados de permisos de explotación, están sometidos á seguinte normativa pesqueira: Orden de 6 de abril de 2004, pola que se regulan os procedementos de expedición, renovación, traslado e transmisión dos permisos de explotación para embarcacións e Orden de 26 de outubro de 2004 pola que se regula a alternancia de artes para embarcacións que faenen en augas da Comunidade Autónoma de Galicia.

No apartado 5.9 do plan, figuran normas de obrigado cumprimento, sen embargo non se indica quen incoará os expedientes sancionadores, nin cómo será o procedemento. Recoméndase que antes de poñer en práctica este réxime disciplinario consulten o seu desenvolvemento.

Deben presentar, antes do inicio da actividade neste plan: as sinaturas dos representantes legais das confrarías de Sanxenxo e Marín, que foron requiridas con data 15/11/2010.